



**Travis County
Emergency Services District No. 1**
ELECTION INFORMATIONAL MAILER

**Distrito de Servicios de Emergencia Nro. 1
del Condado de Travis**
CORRESPONDENCIA CON INFORMACIÓN SOBRE LA ELECCIÓN



What is Travis County ESD 1?

Travis County Emergency Services District No. 1 (TCESD 1, the District) is the government entity that collects property taxes to provide funding for emergency response in our community, providing both emergency medical services and fire protection for the residential, commercial, and rural areas across our region.

Did you know? TCESD 1 has served our community for over 40 years.

From the 1980's to the early 2000's, the northwestern most region of Travis County was served by three (3) separate emergency service entities:

- TCESD 1, which covered the city and community of Lago Vista;
- North Shore Fire & Rescue which covered the city and community of Jonestown;
- and the Sandy Creek Fire Department located off Nameless Road.

In 2003, North Shore and Sandy Creek were combined into one fire department under Travis County Emergency Services District No. 7 (TCESD 7) and became North Lake Travis Fire and Rescue. Later, in 2005, an election was held to combine TCESD 1 and TCESD 7. This merger was the beginning of the modern Travis County Emergency Services District No. 1.

In 2017, the citizens voted to bring back TCESD 7 in an overlay election to establish a much-needed emergency medical services (EMS) district. TCESD 7 contracts with TCESD 1 which allowed the District to hire paramedics and purchase ambulances that provide Advanced Life Support (ALS) to our citizens.

¿Qué es el ESD 1 del Condado de Travis?

El Distrito de Servicios de Emergencia Nro. 1 del Condado de Travis (TCESD 1, el Distrito) es la entidad de gobierno que recauda los impuestos prediales para proveer fondos para respuesta a emergencias en nuestra comunidad, que prestan servicios médicos de emergencia y protección contra incendios para zonas residenciales, comerciales y rurales por toda nuestra región.

¿Sabía que...? El TCESD 1 ha prestado servicio a nuestra comunidad por más de 40 años.

Desde la década de 1980 hasta principios de la década del 2000, la región más al noroeste del Condado de Travis estuvo atendida por tres (3) entidades de servicios de emergencia separadas:

- El TCESD 1 que cubría la ciudad y la comunidad de Lago Vista;
- North Shore Fire & Rescue que cubría la ciudad y la comunidad de Jonestown;
- y el Departamento de Bomberos de Sandy Creek ubicado por Nameless Road.

En 2003, North Shore y Sandy Creek se combinaron en un departamento de bomberos bajo el Distrito de Servicios de Emergencia Nro. 7 del Condado de Travis (TCESD 7) y pasaron a ser North Lake Travis Fire and Rescue. Más adelante, en 2005, se celebró una elección para combinar el TCESD 1 y el TCESD 7. Esta unión fue el inicio del moderno Distrito de Servicios de Emergencia Nro. 1 del Condado de Travis.

En 2017, los ciudadanos votaron para que regresara el TCESD 7 en una elección por superposición para establecer un distrito de servicios médicos de emergencias (EMS) tan necesario. El TCESD 7 contrata al TCESD 1 lo que le permitió al Distrito contratar paramédicos y comprar ambulancias para proveerles Soporte Vital Avanzado (ALS) a nuestros ciudadanos.

Want to know more, or ask questions about the proposition and how it will apply to the District? Travis County Emergency Services District No. 1 will be hosting a Virtual Educational Event for residents to present the proposition on the November 3rd, 2020 ballot, speak to exhibits regarding the proposition and the goals of the District, and answer any community questions.

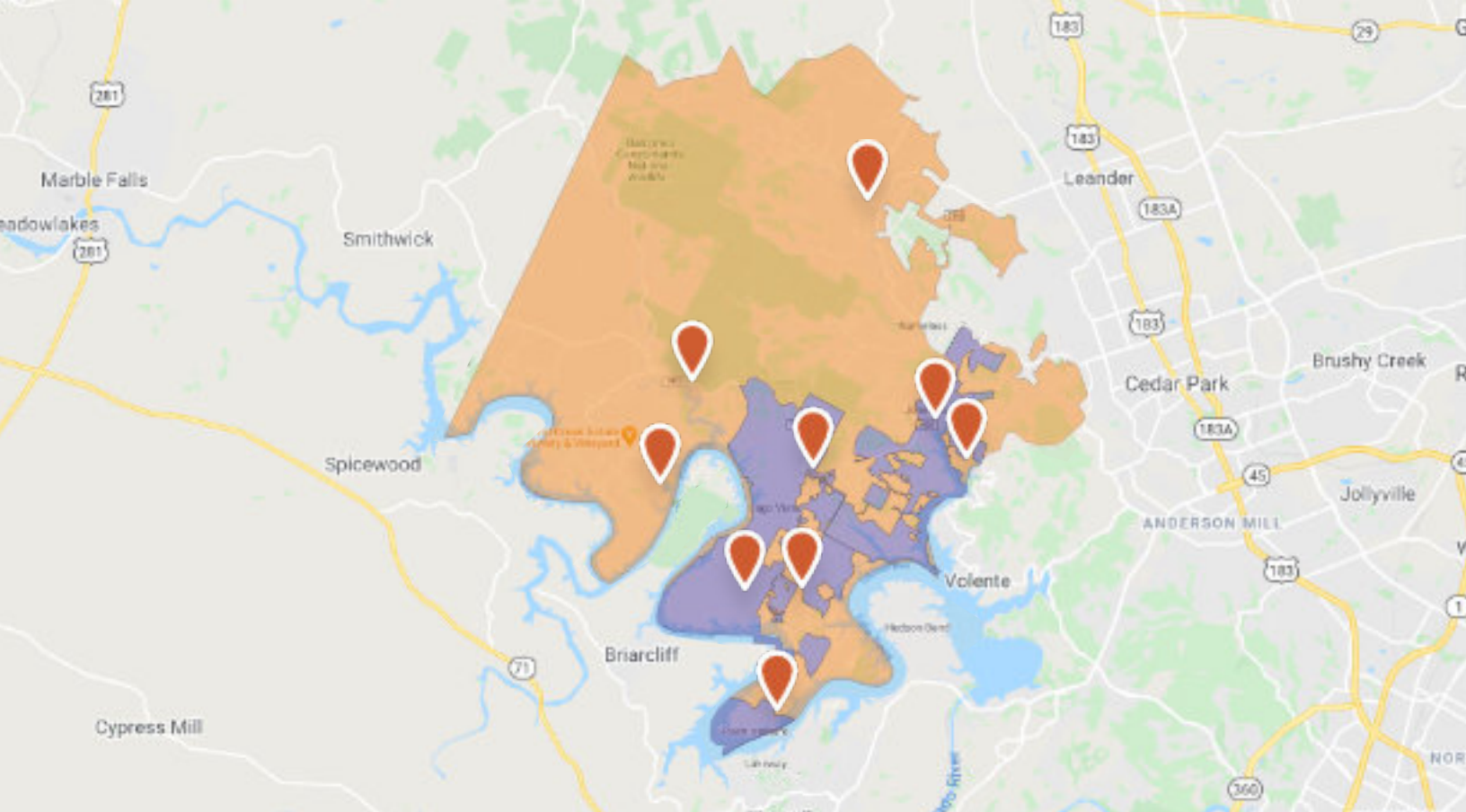
To register for the event, go to <https://attendee.gotowebinar.com/register/6509615021900192527>

For more information on the election, go to <https://tcesd1.org/>

¿Quiere saber más o hacer preguntas sobre la proposición y cómo se aplicará al Distrito? El Distrito de Servicios de Emergencia Nro. 1 del Condado de Travis realizará un Evento Virtual de Educación para residentes para presentar la proposición de la boleta del 3 de noviembre de 2020, describir documentos sobre la proposición y las metas del Distrito y responder cualquier pregunta de la comunidad.

Para inscribirse en el evento, vaya a <https://attendee.gotowebinar.com/register/6509615021900192527>

Para obtener más información sobre la elección, vaya a <https://tcesd1.org/>



What Area Does TCESD 1 Cover?

Travis County Emergency Services District No. 1 covers 178 sq. miles of Travis County from the Cedar Park City Limits on the east, to the Burnet County Line on the west and the Williamson County Line on the north. The southern boundary is Lake Travis where the District is responsible for over 40 miles of shoreline around the lake.

There are three fully staffed fire stations, with a 4th station under construction, strategically placed throughout the district. These three stations (Station 102, Station 103 and Station 104) are staffed by full time paid Firefighter/EMT's and Firefighter/Paramedics that work a rotating schedule of 48 hours on duty and 96 hours off duty.

TCESD 1 is a combination (Paid/Volunteer) fire department. After the merger in 2005, the Department had 10 paid firefighters and a large volunteer staff. Since then it has grown to over 60 paid firefighters, each cross-trained as paramedics and wildland certified, working 48 hour shifts. Additionally, TCESD 1 employs part-time, stipend, and volunteer firefighters/EMTs that play an integral part of the department's operations.

¿Qué área cubre el TCESD1?

El Distrito de Servicios de Emergencia Nro. 1 del Condado de Travis cubre 178 millas cuadradas del Condado de Travis desde los límites municipales de Cedar Park al este, hasta la línea del Condado de Burnet al oeste y la línea del Condado de Williamson al norte. La frontera sur es Lake Travis donde el Distrito es responsable de más de 40 millas de costa alrededor del lago.

Hay tres estaciones de bomberos con personal completo, con una cuarta estación en construcción, estratégicamente ubicada por todo el distrito. Estas tres estaciones (Estación 102, Estación 103 y Estación 104) tienen personal con Bombero/EMT y Bombero/Paramédico pagos de tiempo completo que trabajan turnos rotativos de 48 horas de servicio y 96 horas de descanso.

El TCESD 1 es un departamento de bomberos combinado (pagos/voluntarios). Después de la unión en 2005, el Departamento tenía 10 bomberos pagos y un gran personal voluntario. Desde entonces ha crecido a más de 60 bomberos pagos, cada uno con entrenamiento múltiple como paramédico y certificado en incendios forestales, que trabajan turnos de 48 horas. Además, el TCESD 1 emplea bomberos/EMT voluntarios, de medio tiempo y con estipendio que cumplen una parte fundamental en las operaciones del departamento.

Wildfire Risk The Right Gear for the Job

The Austin Metro area is the only area not in California to rank in the top five most wildfire vulnerable metropolitan areas in the country, according to a report published in September by data analytics company Core Logics.

According to the rankings, 53,984 Travis County residences are at high-to-extreme risk of wildfire damage, and the report estimates a \$16.4 billion reconstruction price tag should the metropolitan area fall victim to a wild blaze. District 10 Council Member Alison Alter, who represents a large swath of West Austin that runs adjacent to greenspace and preserves, has been sounding the alarm for some time over the city's and its surrounding suburbs risk.

"It's not a matter of if, but when, we have a major wildfire here," Alter said. She said it is up to the local government to ensure the city and its property are as prepared as possible for that fateful day.

To best combat wildfires, crews require the right equipment and apparatus to respond off-road and on unimproved land. Type Three (3) wildland apparatus and wildland fire gear are created for the specific purpose of handling these types of conditions. If so authorized, portions of the sales and use tax collected would help fund these equipment purchases to prepare TCESD 1 firefighters if a wildfire were to break out.

Riesgo de incendios forestales El equipamiento correcto para trabajar

El área metropolitana de Austin es la única zona fuera de California en estar entre las cinco áreas metropolitanas más vulnerables a los incendios forestales en el país, según un informe publicado en septiembre por la empresa de análisis de datos Core Logics.

Según los rankings, 53,984 residencias del Condado de Travis están en riesgo alto a extremo de daños por incendios forestales y el informe estima un precio de reconstrucción de \$16,400 millones si el área metropolitana fuese víctima de un incendio intenso. La Concejal del Distrito 10 Alison Alter, que representa una gran franja del oeste de Austin que corre contigua a zonas de vegetación y reservas, ha sonado la alarma por algún tiempo respecto del riesgo para la ciudad y sus suburbios circundantes.

"No es una cuestión de si tendremos, sino de cuando tengamos un incendio importante aquí", dijo Alter. Dijo que depende del gobierno local garantizar que la ciudad y su propiedad estén tan preparadas como sea posible para ese funesto día.

Para combatir mejor los incendios espontáneos, las cuadrillas requieren los equipos y aparatos correctos para responder en terrenos off-road y sin mejoras. Los aparatos para incendios forestales y equipos para incendios forestales del tipo tres (3) se crearon para el propósito específico de manejar estos tipos de condiciones. En caso de ser autorizado, porciones del impuesto a las ventas y al uso ayudarían a financiar estas compras de equipos para preparar a los bomberos del TCESD 1 en caso de que se produjese un incendio forestal.

TOP 5 AT-RISK AREAS FOR WILDFIRE NATIONALLY

In 2019, financial, property and information company CoreLogic put out a study assessing wildfire risk throughout the U.S. Austin was listed in the top five metro areas for overall risk to property due to wildfire. The map aside show which areas in the Greater Austin area are most at risk.

SOURCE: CORELOGIC 2019 WILDFIRE RISK REPORT/COMMUNITY IMPACT NEWSPAPER

Rank	City/State	Residences at high to extreme risk	Estimated cost of reconstruction
1	Los Angeles, California	121,589	\$71 billion
2	Riverside, California	101,787	\$40.94 billion
3	San Diego, California	75,096	\$35.81 billion
4	Sacramento, California	68,056	\$27.5 billion
5	Austin, TX	53,984	\$16.35 billion



What Will the Ballot Look Like?

The ballot will ask residents to vote for or against a Local Sales and Use Tax, for the entity Travis County Emergency Services District No. 1. It will read as follows:

Proposition A:

The adoption of a local sales and use tax in Travis County Emergency Services District No. 1 at a rate not to exceed one percent (1%) in any location in the district.

Voters will need to be looking for this language if they wish to cast their vote regarding the sales and use tax for TCESD 1.

¿Cómo se verá la boleta de votación?

En la boleta de votación se pedirá a los residentes que voten a favor o en contra de un impuesto local a las ventas y al uso para el Distrito de Servicios de Emergencia Nro. 1 del Condado de Travis. Se expresará lo siguiente:

Proposición A:

La adopción de un impuesto local a las ventas y al uso en el Distrito de Servicios de Emergencia Nro. 1 del Condado de Travis a una tasa que no exceda de uno por ciento (1%) en cualquier lugar en el distrito.

Los votantes deberán buscar esta frase si desean emitir su voto respecto del impuesto a las ventas y al uso para el TCESD 1.



Why a Sales Tax?

The Board of Commissioners has considered several sources of additional funding and the best option, given available revenue sources, would be the use of sales tax in the District. In Texas, the state captures \$0.0625 (6.25 cents) on every dollar spent but allows other local government entities to capture up to \$.02 (2 cents), with a state maximum of \$0.0825 (8.25 cents), to support community services. If the District levied a sales tax, it could shift the burden of funding our emergency services from solely depending on residents' property taxes to those people traveling to and through our community who may also use local emergency response.

Further, as most of the District is already at the state maximum sales tax rate of 8.25%, this sales and use tax, if authorized by the voters, would only be collected in unincorporated areas of TCESD 1. Most of this area is not a part of TCESD 7 and thus are not subject to the additional \$0.10/\$100 ad valorem (property tax) that other residents of TCESD 1 are assessed. Residents and businesses located in Lago Vista, Jonestown, and Point Venture will not see an increase in sales tax (see map).

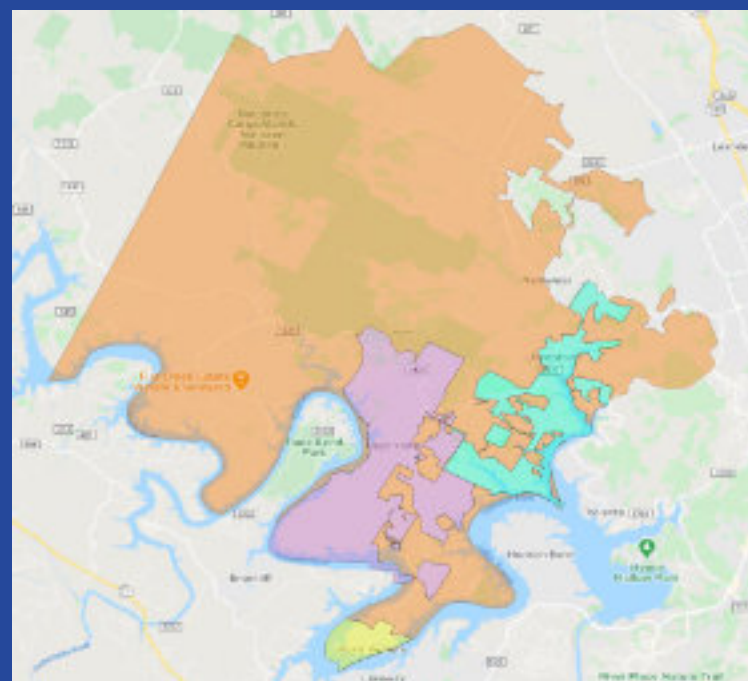
The collected sales and use tax is initially expected to initially generate \$35,000 in annual revenue. Considering recent warnings of Travis County's high potential for wildfires, TCESD 1 would use the additional revenue to enhance District wildfire response capabilities. This would include public education, fuel mitigation, firefighter training, and wildfire suppression equipment. Over the last year, TCESD 1 remodeled Fire Station 105, located in the western part of the District, and keeps it staffed during red flag warning days.

¿Por qué un impuesto a las ventas?

La Junta de Comisionados ha considerado diversas fuentes de fondos adicionales y la mejor opción, dadas las fuentes de ingresos disponibles, sería el uso de un impuesto a las ventas en el Distrito. En Texas, el estado captura \$0.0625 (6.25 centavos) de cada dólar gastado pero permite que otras entidades gubernamentales locales capturen hasta \$.02 (2 centavos), con un máximo estatal de \$0.0825 (8.25 centavos), para apoyar servicios de la comunidad. Si el Distrito aplica un impuesto a las ventas, el impuesto podría desviar la carga de financiación de nuestros servicios de emergencia de depender únicamente de los impuestos prediales de los residentes a aquellas personas que llegan y pasan por nuestra comunidad que también pueden usar la respuesta a emergencias local.

Además, como la mayor parte del Distrito ya tiene la tasa estatal máxima del impuesto a las ventas del 8.25%, este impuesto a las ventas y al uso, si los votantes lo autorizan, se recaudaría únicamente en las áreas no incorporadas del TCESD 1. La mayor parte de esta área no es una parte del TCESD 7 y, por consiguiente, no está sujeta al \$0.10/\$100 ad valorem (impuesto predial) adicional que se cobra a otros residentes del TCESD 1. Los residentes y los comercios ubicados en Lago Vista, Jonestown y Point Venture no verán un aumento en el impuesto a las ventas (ver mapa).

Se espera que el impuesto sobre las ventas y el uso recaudado genere inicialmente \$ 35,000 en ingresos anuales. Teniendo en cuenta las alertas recientes del alto potencial de incendios forestales del Condado de Travis, el TCESD 1 usaría los ingresos adicionales para mejorar las capacidades de respuesta a incendios del Distrito. Esto incluiría educación pública, mitigación de combustible, entrenamiento de bomberos y equipo de extinción de incendios forestales. A lo largo del último año, el TCESD 1 remodeló la Estación de Bomberos 105, ubicada en la parte oeste del Distrito, y la mantiene con personal durante los días de alerta roja.

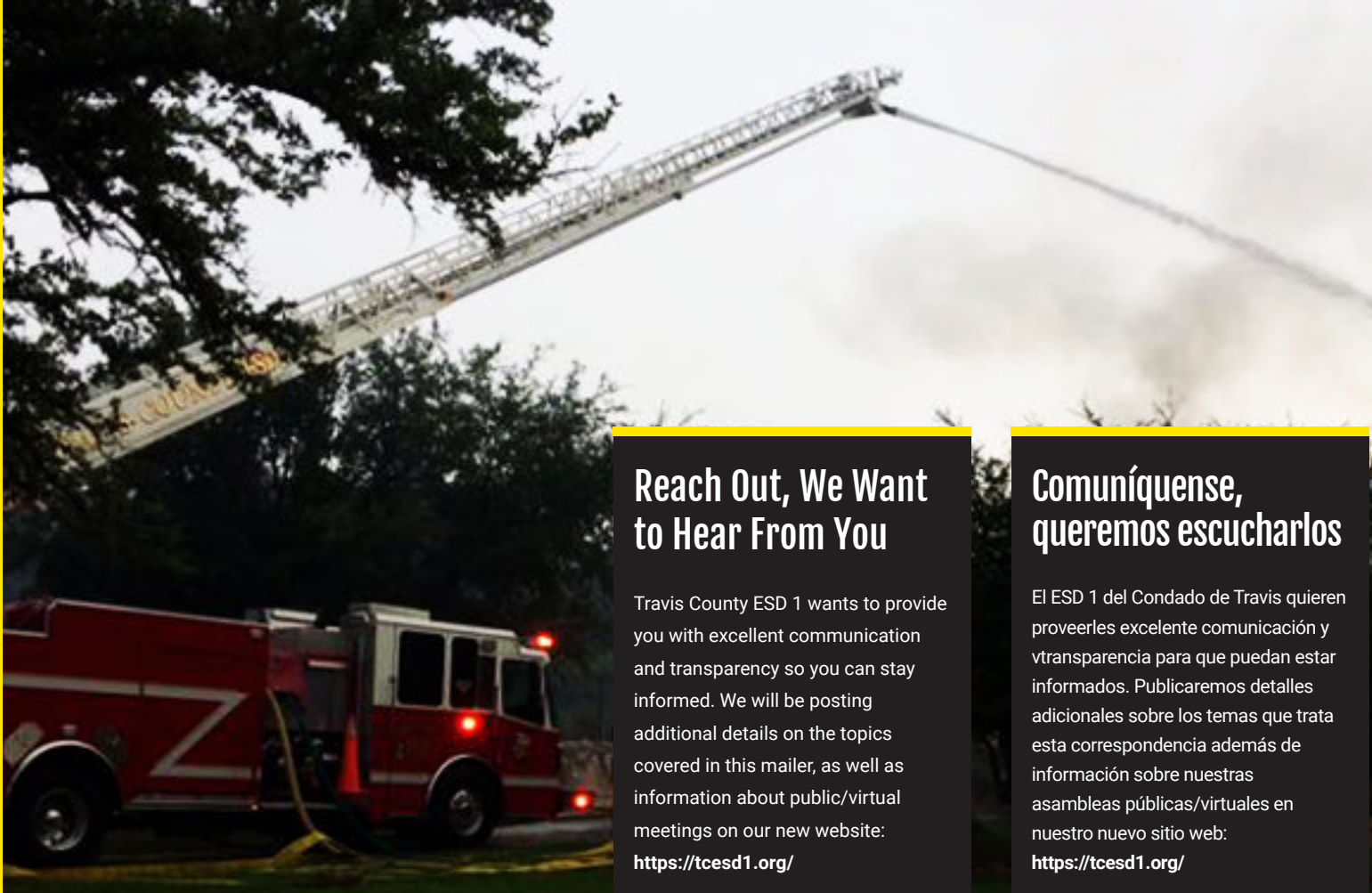


Travis Co ESD 1 Sales and Use Tax Boundaries

- Travis County ESD 1 (1% Rate)
Austin MTA (1% Rate)
- Lago Vista (1% Rate)
Austin MTA (1% Rate)
- Jonestown (1% Rate)
Austin MTA (1% Rate)
- Point Venture (1% Rate)
Austin MTA (1% Rate)



Travis County ESD 1
18300 Park Drive
Jonestown, Texas 78645



Reach Out, We Want to Hear From You

Travis County ESD 1 wants to provide you with excellent communication and transparency so you can stay informed. We will be posting additional details on the topics covered in this mailer, as well as information about public/virtual meetings on our new website:

<https://tcesd1.org/>

Comuníquense, queremos escucharlos

El ESD 1 del Condado de Travis quieren proveerles excelente comunicación y transparencia para que puedan estar informados. Publicaremos detalles adicionales sobre los temas que trata esta correspondencia además de información sobre nuestras asambleas públicas/virtuales en nuestro nuevo sitio web:

<https://tcesd1.org/>